



**GRAD ZAGREB**  
GRADSKI URED  
ZA STRATEGIJSKO  
PLANIRANJE I  
RAZVOJ GRADA

# Projekti i aktivnosti

2016–2020



## **SADRŽAJ**

### OPĆENITO O GRADSKOM UREDU ZA STRATEGIJSKO PLANIRANJE I RAZVOJ GRADA

1. PLANOVI I STRATEGIJE
2. PROJEKTI UREDA
  - GRADSKI PROJEKTI
  - PROJEKTI FINANCIRANI IZ EU FONDOVA/MEĐUNARODNI PROJEKTI/PROJEKTI SURADNJE
  - AKTIVNOSTI UREDA
3. IZDAVAČKE AKTIVNOSTI/PUBLIKACIJE
4. PRORAČUN UREDA

Mi vjerujemo da budućnost  
ovisi o onome što činimo danas!





## OPĆENITO O GRADSKOM UREDU ZA STRATEGIJSKO PLANIRANJE I RAZVOJ GRADA

Gradski ured za strategijsko planiranje i razvoj Grada obavlja poslove koji se odnose na: predlaganje, pripremu i izradu strategijskih odluka i planova o razvoju Grada, poslove nositelja izrade Strategije razvoja Urbane aglomeracije Zagreb, sudjelovanje u pripremi i provedbi razvojnih projekata Grada, poslove predlaganja partnerskih projekata s regijama i drugim subjektima, prezentacije projekata, suradnje sa znanstvenim institucijama u vezi s koncepcijom razvoja Grada, postupak izrade i donošenja prostornih planova, utvrđenje strategijskog interesa Grada u vezi sa strateškim i drugim razvojnim projektima, vođenje infrastrukture prostornih podataka i drugih podataka od interesa za strategijsko planiranje i razvoj Grada, te poslove statistike.

Glavne vrijednosti Gradskog ureda za strategijsko planiranje i razvoj Grada na kojima počiva rad ureda, su težnje postizanju izvrsnosti, relevantnosti, neovisnosti i stručnosti mišljenja, inovativnosti i kvaliteti stručnog rada, a svoju prepoznatljivost temelji na poštivanju etičkih načela i standarda.

Također, tu je međunarodna prepoznatljivost i relevantnost.

Uzimajući u obzir kadrovsku/administrativnu ekipiranost službenika, njihove interese i afinitete, Financijski plan prema Proračunu Grada Zagreba, odnosno izvor financiranja, kao i potrebe građana Grada Zagreba, Gradski ured za strategijsko planiranje i razvoja Grada (u daljnjem tekstu: GUSPRG) se kroz svoju pripadajuću djelatnost, ponajviše bavi temama s područja strategijskog planiranja, urbanizma i prostornog planiranja i razvoja Grada, u okviru kojeg i strateškim projektima te strategijskim informacijama i istraživanjima. Službenici se također aktivno bave i proučavanjem područja, kao što su promet, geografija, pojedinim segmentima ekologije te međunarodnim i međugradskim projektima.

Cjelokupni djelokrug rada temeljen na područjima propisanog djelokruga i pripadajuće nadležnosti u službi je postizanja razvojnih ciljeva koji su definirani strateškim i planskim dokumentima ureda.

Osim navedenoga, Ured aktivno surađuje i s brojnim domaćim i međunarodnim, stručnim i znanstvenim organizacijama i asocijacijama.

Uz navedeno, Ured se bavi i izdavačkom djelatnošću.







# PLANOVI I STRATEGIJE

## SEKTOR ZA PROSTORNO I URBANISTIČKO PLANIRANJE

Nositelj je izrade Prostornog plana Grada Zagreba, generalnih urbanističkih planova i urbanističkih planova uređenja u kojem se obavljaju stručni poslovi u vezi s izradom nacрта prijedloga i nacрта konačnog prijedloga prostornih planova.

S tim u vezi u razdoblju od 2016. do danas pokrenuto je:

- **Izmjene i dopune Prostornog plana Grada Zagreba:**
  - prosinac 2017. - donesena je Odluka o izmjenama i dopunama Odluke o donošenju Prostornoga plana Grada Zagreba (Službeni glasnik Grada Zagreba 22/17) i provedena strateška procjena utjecaja izmjena i dopuna Prostornog plana Grada Zagreba na okoliš za usvojene izmjene i dopune 2017.
  - listopad 2020. - provedene su sve radnje i donesena je Odluka o izradi izmjena i dopuna Prostornog plana Grada Zagreba (Službeni glasnik Grada Zagreba 27/20) te je provedena prethodna ocjena prihvatljivosti izmjena i dopuna Prostornog plana Grada Zagreba za ekološku mrežu i donesen Zaključak o započinjanju postupka strateške procjene utjecaja izmjena i dopuna Prostornog plana Grada Zagreba na okoliš.
  
- **Izrada novog Prostornog plana Grada Zagreba** - provedene su aktivnosti na pribavljanju i koordinaciji izrade stručnih podloga, sektorskih strategija, planova, studija, programa i druge aktivnosti potrebne za provedbu postupka izrade i donošenja.

### U koordinaciji GUSPRG-a izrađene su stručne podloge za izradu novog Prostornog plana Grada Zagreba:

- 2016. - Analiza i vrednovanje razvojnih potencijala i ograničenja suburbanog i ruralnog područja Grada Zagreba, Sveučilište u Zagrebu
- 2018. - Analiza Prostornog plana Grada Zagreba u dijelu koji se odnosi na izdvojena građevinska područja izvan naselja
- veljača 2019. - Prostorno planska dokumentacija Zagreba i zagrebačkog područja 20. stoljeća i početka 21. stoljeća – čimbenici koji su utjecali na provedbu planova od 1986. godine
- prosinac 2020. - Analiza i prijedlog kriterija za istraživanje i izbor lokacija namijenjenih gospodarenju otpadom od županijskog i lokalnog značaja na području Grada Zagreba





- Prostorno prometna studija šireg područja koridora rijeke Save – analiza, stručni komentari vezani za Prostorni plan Grada Zagreba

#### Stručne podloge koje su u izradi:

- Stručna podloga za izradu novog Prostornog plana Grada Zagreba - Studija društvenih i prostornih promjena u Gradu Zagrebu
- Stručna podloga za izradu novog Prostornog plana Grada Zagreba - Agrikulturni krajobraz Grada Zagreba
- Cjelovita studija prostornog razvoja Grada Zagreba
- Revizija prometne studije Grada Zagreba iz 1999. godine sa smjernicama za primjenu u prostorno - planskoj dokumentaciji Grada Zagreba
- Stručna podloga za izradu novog Prostornog plana Grada Zagreba - Grad Zagreb – stanovanje

#### Pregled postupaka izrade i donošenja:

##### 2016.

- 4 odluke o donošenju planova (GUP, 2 UPU-a, DPU)
- 3 odluke o izradi (PPGZ, UPU i GUP)
- 1 odluka o stavljanju van snage (DPU)
- 8 programa za javne natječaje verificirano

##### 2017.

- 4 odluke o donošenju planova (PPGZ, 3 UPU-a)
- 5 prostornih planova u postupku donošenja (donesena odluka o izradi)
- 8 programa za javne natječaje verificirano

##### 2018.

- 5 odluka o donošenju plana (UPU)
- 9 odluka o izradi (UPU)
- 9 prostornih planova u postupku donošenja (donesena odluka o izradi)
- 6 programa za javne natječaje verificirano

##### 2019.

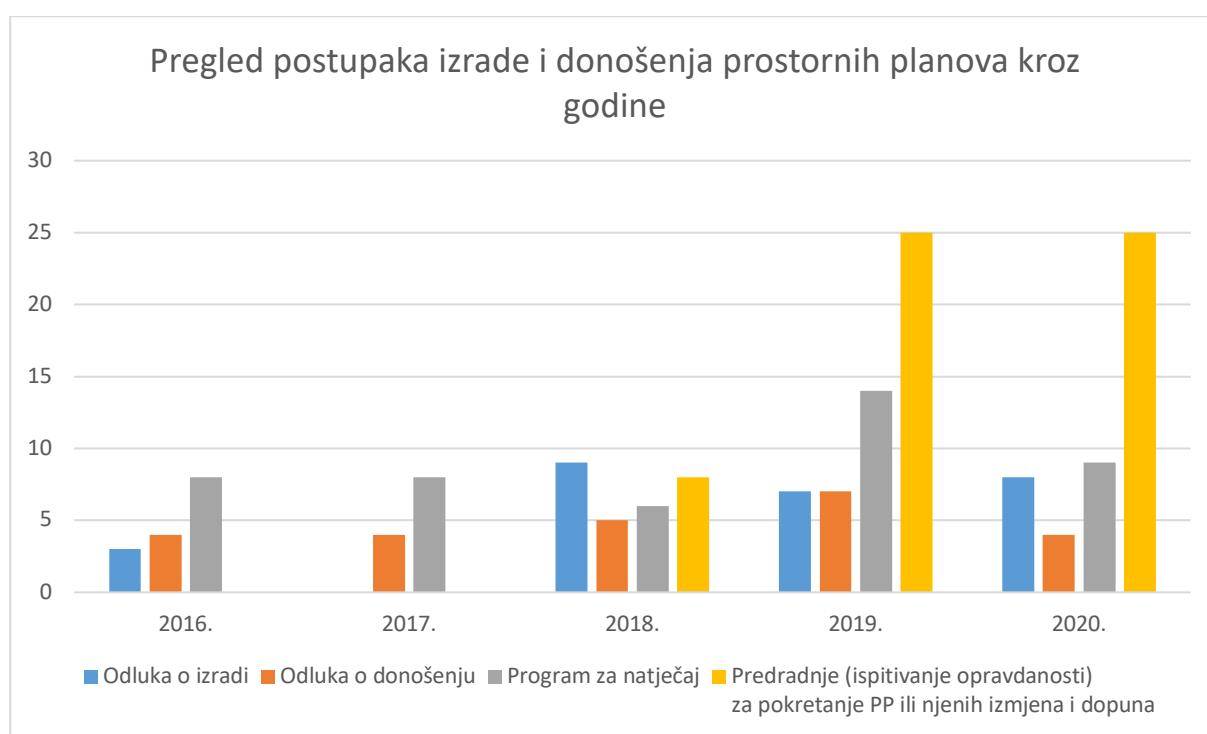
- 7 odluka o donošenju planova (UPU)
- 7 odluka o izradi (6 UPU-a i DPU)
- 12 prostornih planova u postupku donošenja
- 21 pokrenuti postupak izrade plana
- 14 programa za javne natječaje verificirano





## 2020.

- 4 odluke o donošenju planova (3 UPU-a i DPU)
- 8 odluka o izradi (PPGZ i 7 UPU-a)
- 12 prostornih planova u postupku donošenja
- 28 pokrenutih postupaka izrade plana
- 9 programa za javne natječaje verificirano



## **SEKTOR ZA STRATEGIJSKO PLANIRANJE**

Predlaže, priprema, izrađuje i provodi strategijske odluke, planove i programe za područja i teme od značaja za razvoj Grada, obavlja poslove nositelja izrade Strategije razvoja Urbane aglomeracije Zagreb i cjelovitog procesa strateškog planiranja razvoja područja Urbane aglomeracije Zagreb.

S tim u vezi u razdoblju od 2016. do danas donesene su:

### **Strategija razvoja Urbane aglomeracije Zagreb**

- prosinac 2017. - donesena Strategija razvoja Urbane aglomeracije Zagreb za

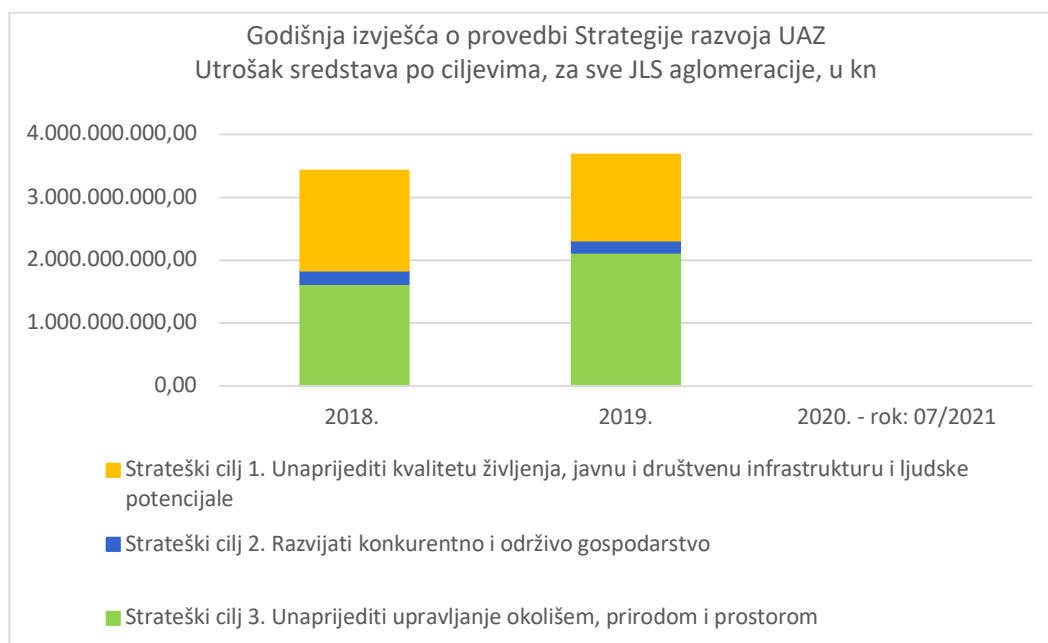




- razdoblje do 2020. zajedno sa Akcijskim planom i Komunikacijskom strategijom
- listopad 2017. - proveden postupak prethodnog vrednovanja Strategije razvoja Urbane aglomeracije Zagreb
- listopad 2017. - Strateška studija utjecaja na okoliš Strategije razvoja Urbane aglomeracije Zagreb
- travanj 2018. - e- knjiga Strategije razvoja Urbane aglomeracije Zagreb za razdoblje do 2020.
- siječanj 2018. - brošure (sažeci) na hrvatskom i engleskom
- listopad 2019. - proveden postupak vrednovanja tijekom provedbe Strategije razvoja Urbane aglomeracije Zagreb

Godišnja izvješća o rezultatima provedbe Strategije razvoja Urbane aglomeracije Zagreb za razdoblje do 2020. – izvršeno prikupljanje podataka za više od 1100 aktivnosti/projekata/programa i izrađena izvješća

- Praćenje provedbe i izvještavanje o Strategiji razvoja Urbane aglomeracije Zagreba za razdoblje do 2020. godine - Izvješće o provedbi za 2018. godinu
- Praćenje provedbe i izvještavanje o Strategiji razvoja Urbane aglomeracije Zagreba za razdoblje do 2020. godine - Izvješće o provedbi za 2019. godinu



Usklađivanje Akcijskog plana - izvršeno prikupljanje podataka za više od 1100 aktivnosti/projekata/programa za 2018., 2019. i 2020. godinu.

- Izrađene studije koje služe kao podloga za ažuriranje Akcijskog plana i izradu strateških dokumenata Ureda za buduće programsko razdoblje:







- studeni 2017. - Analiza sektora toplinarstva i iskorištavanje potencijala geotermalnih izvora na području UAZ
- prosinac 2017. - Analiza EU konteksta planiranja i usporedivosti gradova za AZ
- svibanj 2018. - Prostorni identitet suburbanih i ruralnih naselja Grada Zagreba
- veljača 2018. - Analiza i vrednovanje razvojnih potencijala i ograničenja područja UAZ
- prosinac 2019. - Registar brownfield površina Urbane aglomeracije Zagreb
- studeni 2020. - Osnove urbane revitalizacije Urbane aglomeracije Zagreb

U periodu od lipnja 2016. do srpnja 2020. održano 8 sjednica Partnerskog vijeća.

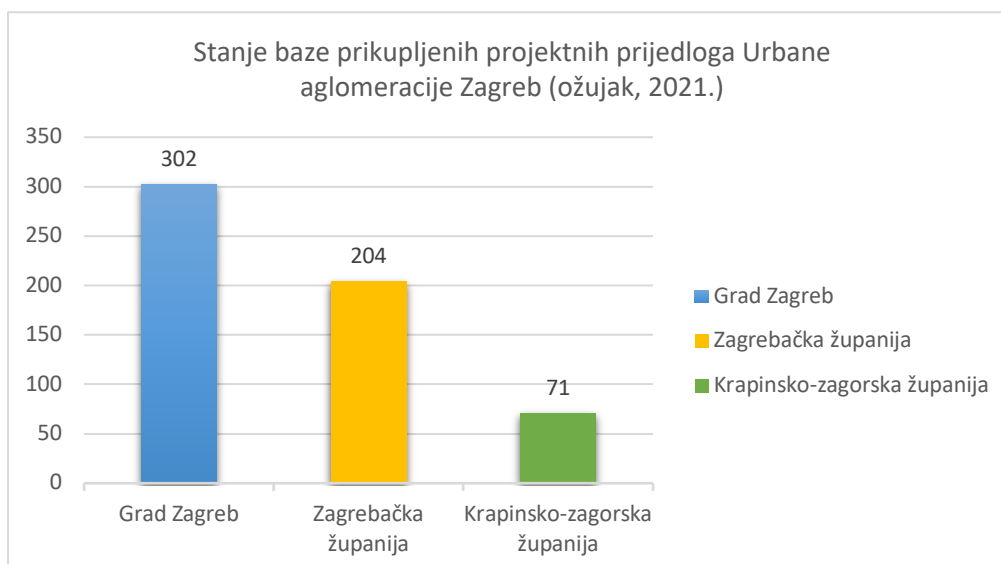
U periodu od lipnja 2018. do listopada 2019. održana 3 Dana Urbane aglomeracije Zagreb- događanja koje okuplja oko 100 sudionika iz reda dionika UAZ.



### Provedene aktivnosti povezane s izradom Strategije razvoja Urbane aglomeracije Zagreb za razdoblje do 2027.:

- izrađeni nacrt Cjelovite analize stanja UAZ sastoji se od četiri ključna poglavlja (1. Teritorij, 2. Društvo, 3. Gospodarstvo i 4. Urbano okruženje)
- provedeno savjetovanje o viziji razvoja Urbane aglomeracije Zagreb u razdoblju 2021.-2027. u obliku on-line ankete
- listopad-prosinac 2020. - održana četiri tematska savjetovanja dionika UAZ na teme: klizišta razvoj posjetiteljske infrastrukture PP Medvednica, prometno povezivanje i održiva mobilnost, te održivo korištenje kulturne baštine u Urbanoj aglomeraciji Zagreb
- Prikupljeni podaci o projektnim prijedlozima za financijsko razdoblje 2021.-2027. i izrađena baza projektnih prijedloga Urbane aglomeracije Zagreb





### **Razvojna strategija Grada Zagreba (u daljnjem tekstu: RSGZ)**

- rujan 2017. - donesena zajedno sa Akcijskim planom i Komunikacijskom strategijom Razvojna strategija Grada Zagreba za razdoblje do 2020.godine
- veljača 2017. - Strateška studija utjecaja na okoliš Razvojne strategije Grada Zagreba za razdoblje do 2020. godine
- prosinac 2017. - Sažetak Razvojne strategije Grada Zagreba za razdoblje do 2020. godine (HR verzija)
- veljača 2018. - Sažetak Razvojne strategije Grada Zagreba za razdoblje do 2020. godine (EN verzija)
- za 2018. izvršeno usklađivanje Akcijskog plana sa RSGZ
- godišnje izvješće o provedbi prethodne i važeće RSGZ za svaku godinu u razdoblju 2012. – 2017., izrađeno 6 izvješća o provedbi razvojne strategije
- siječanj 2019. - izrađena studija Komparativna analiza izrade i provedbe razvojnih strategija europskih gradova koja služi kao podloga za izradu strateških dokumenata iz područja regionalnog razvoja za buduće programsko razdoblje
- od svibnja 2016. do listopada 2018., održano 6 sjednica Partnerskog vijeća Grada Zagreba





## Regionalni razvoj

- tijekom 2017. i u prvoj polovici 2018. održano 8 edukativnih aktivnosti za potencijalne prijavitelje i korisnike ESI fondova
- lipanj 2018. - obustava projekta sukladno Informaciji korisnicima bespovratnih sredstava u okviru Poziva KK.10.1.3.01.
- listopad 2017. – u svojstvu regionalnog koordinatora za područje Grada Zagreba, sa Ministarstvom regionalnog razvoja i fondova EU sklapa **Sporazum o suradnji na izradi Nacionalne razvojne strategije do 2030 godine**, na rok od dvije godine
- ožujak 2018. - održana participativna događanja i proveden natječaj „Hrvatska kakvu želimo“ za osnovnoškolce Grada Zagreba
- svibanj 2018. - provedena analiza stanja, razvojni smjerovi i prijedlog vizije
- prosinac 2018. - temeljem odredbi Zakona o izmjenama i dopunama Zakona o regionalnom razvoju RH (Narodne novine, broj 14/2014) Grad Zagreb kao jedinica područne (regionalne) samouprave osnovao je za potrebe regionalnog koordinatora javnu ustanovu Razvojnu agenciju Zagreb za koordinaciju i poticanje regionalnog razvoja, te su aneksom aktivnosti iz Sporazuma prebačene na RAZA-u, a GUSPRG je brisan iz upisnika regionalnih koordinatora te je Razvojna agencija Zagreb za koordinaciju i poticanje regionalnog razvoja preuzela poslove povezane s Razvojnou strategijom Grada Zagreba i s Regionalnim razvojem.

## Urbana Agenda za EU

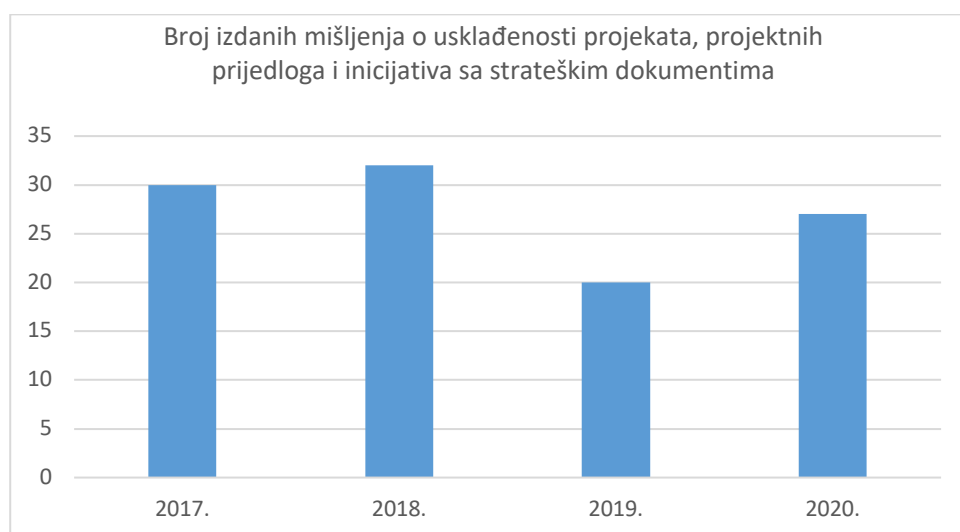
- sektor uključen u rad partnerstva koje se bavi izradom i implementacijom akcijskog plana URBANA AGENDA ZA EU u ovoj prioritetnoj temi - **Partnerstvo za Održivo upravljanje prostorom i rješenja utemeljena na prirodi**
- prosinac 2018. - finaliziran Akcijski plan za održivo upravljanje prostorom i rješenja utemeljena na prirodi te je započeta implementacija
- sektor postaje voditelj implementacije Aktivnosti 7. Akcijskog plana – Bolje financiranje za NBS rješenja, izvršio je aktivnosti jačanja vidljivosti financijskih mehanizama usmjerenih na financiranje rješenja utemeljenih na prirodi, te je sudjelovao na Europskom tjednu regija i gradova 2019. i 2020. godine
- u tijeku je izrada priručnika za primjenu rješenja utemeljenih na prirodi u Gradu Zagrebu i izrada pilot-projekta primjene rješenja utemeljenih na prirodi u odabranom urbanom prostoru (Remiza, Trešnjevka)





## Analiza i vrednovanje projektnih prijedloga i inicijativa, davanjem mišljenja o usklađenosti predmetnih projektnih prijedloga i inicijativa sa strateškim dokumentima

- u razdoblju od 2017. do 2020. godine, sukladno Pravilniku o zaprimanju i vrednovanju inicijativa, odobrenju i uspostavi te provedbi i zatvaranju projekata u Gradu Zagrebu, Odjel za stratejske odluke, planove i programe kontinuirano daje mišljenja o usklađenosti projektnih prijedloga i inicijativa sa strateškim dokumentima koji su na snazi u Gradu Zagrebu te je izdano 109 mišljenja o usklađenosti projekata, projektnih prijedloga i inicijativa.



Program razvoja posjetiteljske infrastrukture Parka prirode Medvednica - prikupljene su projektne ideje svih dionika, izrađen je prijedlog lokaliteta – novih posjetiteljskih atrakcija praćenih mobilnom aplikacijom za sve četiri tematske zone kojima se bavi Program, izrađeni su grafički prikazi postojećeg stanja i prostornog razmještaja postojeće posjetiteljske infrastrukture i lokaliteta s opisom stanja.






## program razvoja POSJETITELJSKE INFRASTRUKTURE PARKA PRIRODE MEDVEDNICA



## prostorne zone




### pregledna karta tematskih projekata

## 1 - SREDIŠNJI DIO PODRUČJA I POTEZI ODMORA I REKREACIJE

#### 1.1. PODRUČJE POSJETITELJSKE INFRASTRUKTURE

Vrtni posjetiteljski centar (2)  
 Dom Čvrtkaj brat - štala u prirodi (2)  
 Penzion Medvednica (3)  
 Planinarski dom Hruška (4)  
 Planinarski dom Kuzmič (5)  
 Planinarski dom Puntarka - Ivan Pavlović (6)  
 Planinarski dom Ruzjak, Pongračica Logarica (7)  
 Špilovite kućice starije i logarice (8)  
 Kropotkine uređenje i obnovu lokaliteta Kružički zdenac (9)  
 Stara plitina na vodeni pogon, špilovite dom Blonac (10)  
 Logarica - najstarija gradnja baze starijane (11)  
 Hotel Zvonimir (12)  
 Breznice (14)  
 Adulfove (15)  
 Vila Kolar (16)

#### 1.2. PODRUČJE ODMORA I REKREACIJE

Adulfove staze u Medvednici (17)  
 Stara staza Blakovića - PD Puntarka (18)  
 Staza staza u Kružičima (19)

#### 1.3. TOČJE PROGRAMIRANE VEŠTAČENJE

Planinarski vrhovi: Hruška (21)  
 Šumsko staze u Kružičima (20)

#### 1.4. SUSTAV STAZA

Planinske staze Blonac (21)  
 Planinske staze Ruzjak - Zvonac (22)  
 Planinske staze Dubravka pod - Špilove (23)  
 Vrhovne planinske staze - Grafičar/Puntarka/Hruška (24)

#### 1.5. PODRUČJE SPORTA I REKREACIJE

Špilove (25-27)

### 1.1. PODRUČJE POSJETITELJSKE INFRASTRUKTURE PODRUČJE - VIŠNA ZONA

Područje obuhvaća prostor oko vrha Špilove na dijelu vršnog područja Parka prirode u posjetiteljsko građevnom području staza 257 A, 71 toranj, objekt inventarne baze Špilove - prihodnog centra za uređenje, staza medved, 26. Mile Medvedić i Vidovec kao i područje formiranja u Špilovsku stazu uz nju, autostane čime u posjetiteljskom građevnom području staza.

Područje se nalazi unutar prostorne optine izvanrednih kulturnopovijesnih i ambijentalnih vrijednosti, Turističke zone i gornje staze Špilove čime se glaskom 3000 kao element kulturnoprogovnog identiteta (15).

✓ PROSTORNI PLAN  
 ? IZVOJENJE I PLANIRANJE  
 - PODROBNA DOKUMENTACIJA





### INFO - EDU punkt VRŠNI POSJETITELJSKI CENTAR / stara gornja staza Špilove

#### I. KRAJNJI OPIS

Prostora 200-300 predložila podložna obnovi zadržati u prostoru za uređenje površina i rekonstrukciju postojeće agende stare gornje staze Špilove u obliku prezentacije u informacijsko-ekološki punkt Parka prirode Medvednica, odnosa nađone poruke za potrebe prezentacije i razvoja Parka, njegove vrste podložne centre.

#### II. OPIS

Upravljač: **POSJETITELJSKA INFRASTRUKTUR**

#### III. PROJEKATNI PROJEKAT

Prostorne uslovi za realizaciju:  
 - izrada projekatne dokumentacije i rekonstrukcija je predložena unutar postojećih temeljnih i osnovnih planova izrade u "čvrstom" individualne funkcije, a moguće je ponuditi dodatne površine na spremnom dijelu obuhvaćena zahvata, što naprta 200-300 m2 površine, uzima prostorno, uslova dogubljena 10 novim 300 m2 - podložno je uslovi načina u saštvi uslovi obuhvaćena prostora oko stare gornje staze Špilove, kako bi se osigurala pogodnost programne uslovi tog prostora, a pri oblikovanju treba koristiti materijale i boje prilagođene prostornom oblikovanju okolnog prostora

#### IV. PROJEKATNA DOKUMENTACIJA

Neopozivno uslovi tređina informacionog za karakterna, a tođin uslova tređina može se uslovi nakon izrade projekatne tehničke dokumentacije i pri osiguranju predložiti uslovi realizacije projekta.  
 Tređina realizacije projekta (bez PDV-a)

#### V. PROJEKATNI PARTNERI

1.1. KUPAC

#### VI. PLANIRANI IZVORI FINANCIRANJA

EU fondovi, lokalna samouprava

#### VII. PREDNVIH ZA REALIZACIJA

Projekatni zahvat i programski aktivnosti, provode se u skladu i angažovanje volontera u velikom OPU dđane same vršne staze, Medvednica.





## 2. PROJEKTI UREDA

### GRADSKI PROJEKTI

#### Gradski projekt Blok Badel

- donesena Odluka o realizaciji gradskog projekta Blok Badel
- odrađene sve aktivnosti za pokretanje izrade Urbanističkog plana uređenja Vlaška – Šubićeva – Martićeva – Derenčinova
- izrađena Prostorna analiza Bloka Badel
- izrađeni:
  - Elaborat utjecaja zaštite od požara na spomenike kulture u planiranom projektu Bloka Badel
  - Geodetski situacijski nacrt za potrebe izrade Urbanističkog plana uređenja "Blok Badel"
  - Studija predizvodljivosti za gradski projekt Blok Badel
- pokrenuta izrada konzervatorske dokumentacije za zaštićena kulturna dobra unutar bloka
- kontinuirano provođenje aktivnosti u svrhu izrade Programa javnog natječaja za arhitektonsko rješenje zgrade javne namjene u Bloku Badel i provođenja javnog natječaja





### Gradski projekt Gredelj

- izrađena Prostorna analiza - Gredelj i Paromlin
- izrađena Prometna studija područja omeđenog željezničkom prugom, Avenijom Marina Držića, Ulicom grada Vukovara i Savskom cestom
- održana javna tribina prezentacije prijedloga Programa gradskog projekta Gredelj
- izrađen prijedlog Programa gradskog projekta Gredelj
- izrađen prijedlog Programa za provedbu javnog urbanističko – arhitektonskog natječaja za novo gradsko središte na lokaciji Gredelj u Zagrebu

### Gradski projekt Prostor središta Trešnjevke



- izrađena Prostorna analiza Prostor središta Trešnjevke
- izrađeno:
  - Urbanistička studija Prostora središta Trešnjevke s analizom urbanog razvoja
  - Prometni elaborat Prostor središta Trešnjevke
  - Sociološka studija gradskog projekta Prostor središta Trešnjevke
- izrađen Program gradskog projekta Prostor središta Trešnjevke
- izrađen Program javnog urbanističko – arhitektonskog natječaja za Prostor središta Trešnjevke
- proveden urbanističko - arhitektonski javni natječaj

### Gradski projekt Zagrepčanka

- izrađeno:
  - Prostorna analiza Zagrepčanka
  - Sociološka studija za gradski projekt Zagrepčanke u Heinzellovoj ulici
  - Geodetski situacijski nacrt za kompleks Zagrepčanke.





### Gradski projekt Srednjoškolsko igralište

- izrađeno:
  - Prostorna analiza Srednjoškolsko igralište
  - Prostorno - prometna studija šireg područja gradskog projekta gradnje javne garaže na Srednjoškolskom igralištu.

### Gradski projekt Zagrebački velesajam

- Izrađeno:
  - Prostorna analiza Zagrebački velesajam
  - Prijedlog Programa gradskog projekta Zagrebački velesajam.

### Gradski projekt Bolnica u Blatu

- provedena analiza mogućih lokacija za gradnju Tehnološkog parka na primjeru lokacija „Sveučilišna bolnica“ i „Jadranska avenija“ u Zagrebu
- Izrađeno:
  - Elaborat ispitivanja postojećeg stanja konstrukcije Sveučilišne bolnice Zagreb u Blatu
  - Elaborat o provedenom specijalističkom pregledu i istražnim radovima na konstrukciji Sveučilišne bolnice Zagreb u Blatu
  - Elaborat mehaničke otpornosti i stabilnosti postojeće konstrukcije Sveučilišne bolnice Zagreb u Blatu.

### Uređenje gradskog poteza od Trga hrvatskih velikana do Avenije Marina Držića

- izrađen Program za provedbu javnog natječaja za odabir idejnog rješenja uređenja gradskog poteza od Trga hrvatskih velikana do Avenije Marina Držića

### Uređenje Trga dr. Franje Tuđmana

- provedena anketa i izrađen Izvještaj o rezultatima anketnog istraživanja stavova građana o uređenju Trga dr. Franje Tuđmana kroz male komunalne akcije
- izrađen Projektni zadatak za uređenje Trga dr. Franje Tuđmana

### Uređenje prostora uz potok Črnomerec

- izrađena Prostorna analiza potoka Črnomerec
- izrađeno:
  - Studija Bicycle boulevard Črnomerec
  - Idejno rješenje uređenja koridora / Prometni elaborat.







## Uređenje prostora Magazinske ceste i Zapadnog kolodvora

- Urbanističko - arhitektonska studija - prostorna analiza područja Magazinske ceste, od križanja s Vodovodnom i Zagorskom ulicom do križanja s Ulicom Božidara Adžije, s prijedlogom mogućih kolnih i pješačkih prijelaza preko željezničke pruge



## Tematski park „Hrvatska u malom“

- izrađena Prostorna analiza Parka Novi Zagreb
- Izrađeno:
  - Geodetski situacijski nacrt stvarnog stanja u položajnom i visinskom smislu za lokaciju Park Novi Zagreb
  - Studija arhitektonskih tipologija hrvatskog graditeljstva i prijedlog koncepta tematskog parka Hrvatska u malom
  - izrađen Program javnog natječaja za arhitektonsko – urbanističko – krajobrazno idejno rješenje tematskog parka Hrvatska u malom
  - proveden javni natječaj za arhitektonsko – urbanističko – krajobrazno idejno rješenje tematskog parka Hrvatska u malom.





### Baza oštećenja zgrada nakon potresa

- aktivno sudjelovanje u pregledu oštećenih zgrada i u obradi podataka baze oštećenja zgrada nakon potresa u suradnji Hrvatskim centrom za potresno inženjerstvo i Uredom za upravljanje u hitnim situacijama Grada Zagreba

### Projekt Gradski vrtovi

- aktivno istraživanje lokacija i izdavanje očitovanja o strategijskom interesu na projektima gradskih vrtova

### SRC Svetice

- izrađena Prostorna analiza SRC Svetice
- izrađeno Tehničko izvješće – usluga izrade prostornog modela i podloga za potrebe planiranja i razvoja grada – digitalna ortofoto karta i oblak točaka na lokaciji Svetice – Maksimir

### Kavana Corso

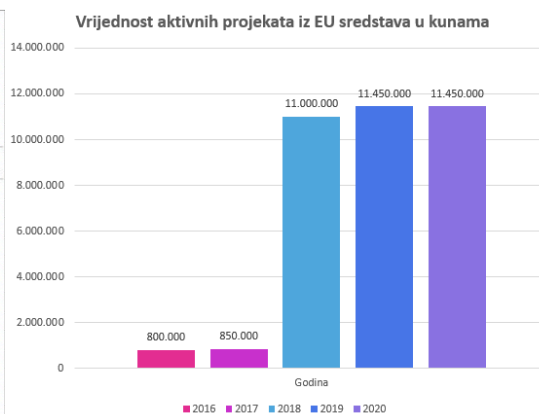
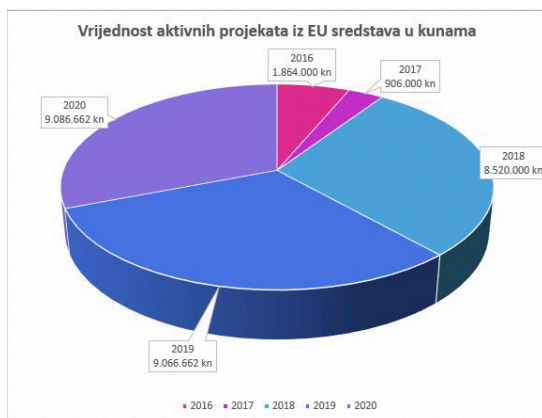
- izrađen Konzervatorski elaborat rekonstrukcije izvornog izgleda prostora iz 1907. godine





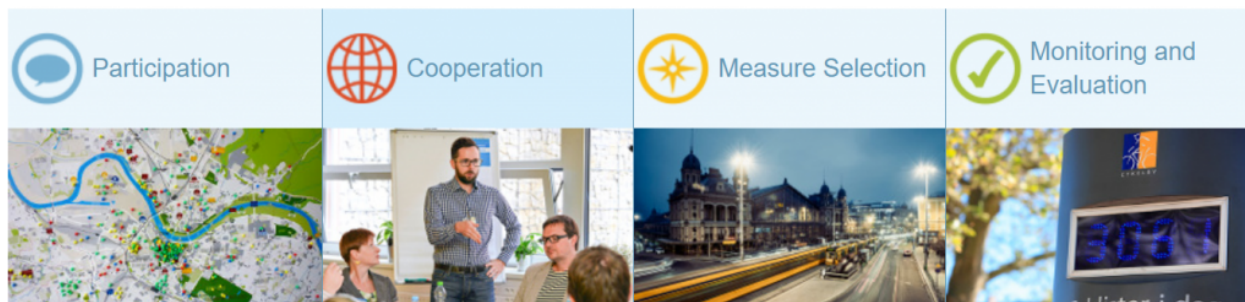
## EU PROJEKTI: PROJEKTI FINANCIRANI IZ EU FONDOVA/MEĐUNARODNI PROJEKTI I MREŽE / PROJEKTI SURADNJE

- kolovoz 2016. - Ugovor o dodjeli bespovratnih sredstava za provedbu projekta Tehnička pomoć Operativnog programa Konkurentnost i kohezija 2014.-2020. potpisan je s regionalnim koordinatorima za provedbu aktivnosti koje će doprinijeti povećanju apsorpcije sredstava iz EU fondova.



### 1. CHALLENGE

Tema projekta koji je trajao tri godine sve do 2016., bila je istaknuti ključne izazove u planiranju održive mobilnosti u gradovima, uspostaviti kvalitetni i transparentni dijalog između svih zainteresiranih strana, u svrhu rješavanja problematike mobilnosti i uz nju vezane energetske učinkovitosti. Izrađen je set smjernica za ključne izazove: participacija, institucionalna suradnja, identifikacija najučinkovitijih mjera, te praćenje i ocjenjivanje. Grad Zagreb partner je u projektu koji izrađuje smjernice za planiranje održive mobilnosti. Sudjelovao je konzorcij europskih gradova i institucija. Projekt doprinosi prepoznatljivosti i etabliiranju Grada Zagreba na međunarodnoj razini.





## 2. **SINERGI**

Svrha projekta koji je trajao dvije godine sve do 2016., bila je promovirati važnost socijalne uključenosti i participativnog planiranja u procesima urbanih razvojnih strategija. Sudjelovao je konzorcij međunarodnih gradova. Postignuta je prepoznatljivost grada Zagreba na međunarodnoj razini.

## 3. **SOCIALCAR**

Projekt koji je trajao tri godine sve do 2018., promovirao je inovativni koncept za unaprjeđenje javnog prijevoza u europskim gradovima, a zapravo je riječ o istraživačkom i inovacijskom projektu, kojemu je cilj uključiti carpooling u postojeći sustav javnog prijevoza uz pomoć učinkovitog softvera za planiranje ruta putovanja, koji integrira baze podataka o javnom prijevozu, te ostalim dostupnim prijevoznim opcijama pružajući korisniku najbolju moguću opciju u stvarnom vremenu. Sudjelovao je konzorcij međunarodnih gradova i institucija. Postignuta je prepoznatljivost i etabliranje grada Zagreba na međunarodnoj razini.

## 4. **URBAN REGENERATION MIX**



Svrha projekta iz 2019., bila je izrada smjernica na temelju dobre prakse poljskog grada Lodza, kreiranje sadržaja javnih i društvenih namjena kao priprema za revitalizaciju gradskog projekta Blok Badel kroz uključivanje svih relevantnih sudionika. Provedene su radionice te izrađena sociološka studije. Sudjelovao je konzorcij međunarodnih gradova i institucija. Postignuta je prepoznatljivost i etabliranje grada Zagreba na međunarodnoj razini.

## 5. **ICLEI**

Vodeća Mreža uprava za održivost - globalna mreža koja se bavi poticanjem provedbe mjera održivog razvoja, obuhvaća preko 2500 gradova, institucija članova diljem svijeta. Grad Zagreb usko surađuje te sudjeluje na događanjima. Postiže se prepoznatljivost i etabliranje grada Zagreba na svjetskoj razini.





## 6. CIVINET Mreža Slovenija-Hrvatska-Jugoistočna Europa

CIVINET Slovenija-Hrvatska-Jugoistočna Europa je mreža gradova i drugih dionika, osnovana u Ljubljani 25. travnja 2013., koja se bavi održivim planiranjem i upravljanjem mobilnošću. Cilj mreže je prijenos znanja i dobre prakse te osmišljavanje zajedničkih projekata kojima će se financirati buduće aktivnosti održivog prometa i bolje mobilnosti. U mreži sudjeluje preko 160 partnera iz država Slovenije, Bosne i Hercegovine, Makedonije, Crne Gore i Srbije, a **grad Zagreb** je početkom 2021. godine preuzeo koordinaciju Mrežom.

## 7. EUROPAN 13



S ciljem vraćanja građana na Savu i urbanog oživljavanja zagrebačkih obala rijeke Gradski ured za strategijsko planiranje i razvoj Grada kreće u implementaciju prvonagrađenog natječajnog rješenja Međunarodnog natječaja **Europan 13** s temom *Prilagodljivi grad*. Rješenje je to koje potpisuju Carlos Zarco, Sara Palomar i Jose Luis Hidalgo iz Španjolske i Zuhail Kol iz Turske.

## 8. PROGIREG

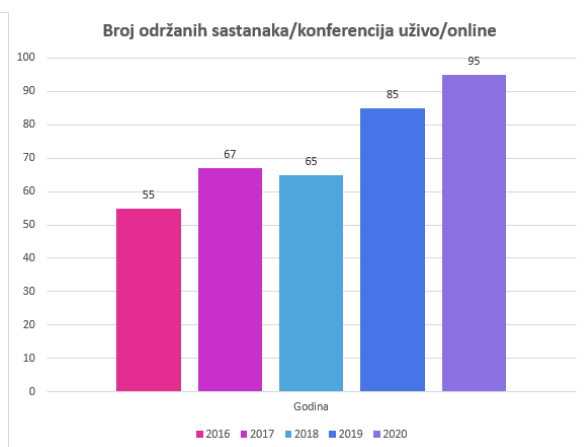
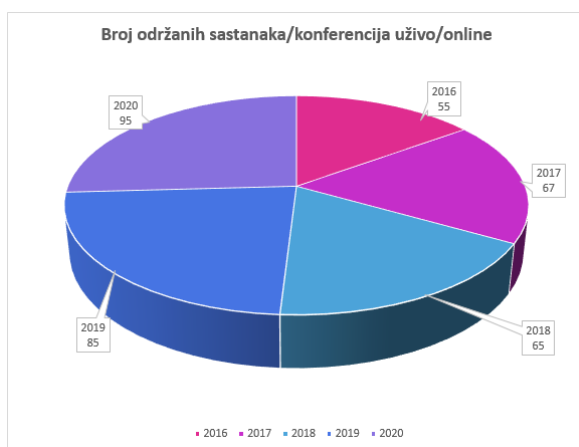
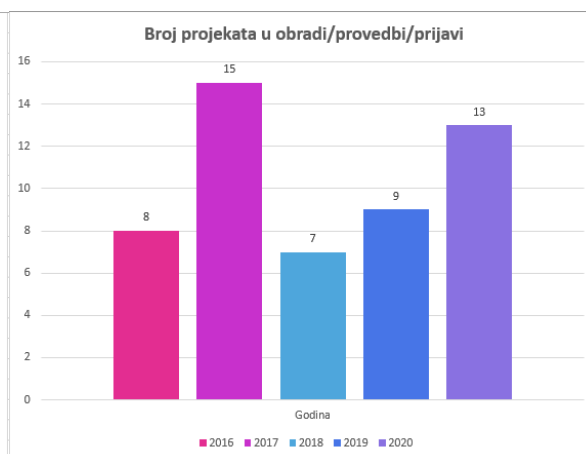
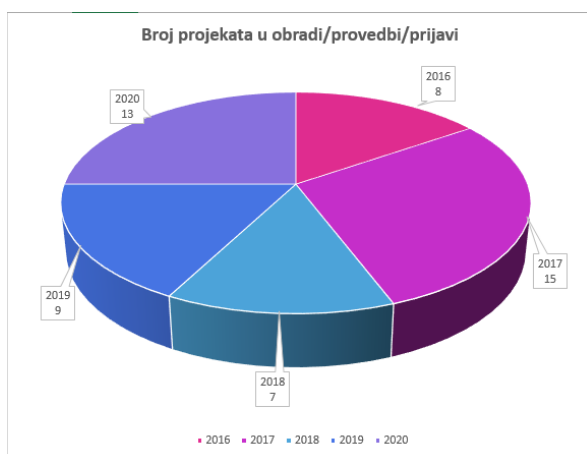


Projekt koji je započeo 2018. provodi aktivnosti usmjerene na revitalizaciju područja bivše tvornice Sljeme Sesvete na načelima rješenja temeljenim na prirodi (NBS), te nastoji postići da se u njima smjeste novi javni sadržaji od društvene koristi kao što je otvaranje novog





poduzetničkog HUB-a, glazbene škole i novog info centra. Same aktivnosti usmjerene su na izgradnju novog Info centra, modernizaciju postojećeg urbanog vrta, izgradnju novog terapijskog vrta, implementaciju zelenog zida i zelenog krova, izgradnju akvaponičnog sustava, izgradnju biciklističke staze, te izrada protokola i smjernica za financiranje rješenja temeljenih na prirodi. Projekt je istraživački i inovacijski, a u njemu sudjeluje konzorcij međunarodnih gradova i institucija. Postiže se prepoznatljivost i etabliranje grada Zagreba na međunarodnoj razini.





## PROJEKTI SURADNJE

Projekti suradnje nastali su u svrhu razmjene znanja i iskustva iz područja održive urbane mobilnosti od interesa za razvoj Grada kao što su:

- EUROPEAN URBAN TRANSPORT ROADMAP - izrada platforme koja bi gradovima olakšavala izradu Planova održive urbane mobilnosti
- SMARTEES - uvođenjem inovacija prometnom sustavu želi se omogućiti tranzicija ka održivom i energetski učinkovitim prometnom sustavu
- CIVITAS ECCENTRIC - uz sudjelovanje građana želi se stvoriti čišći sustav mobilnosti uvođenjem alternativnih goriva i čistih, energetski učinkovitih vozila te inovativnih usluga u prometni sustav gradova.
- GREEN CHARGE – promocija i implementacija e-infrastrukture u svrhu poticanja korištenja nulte emisije,
- SUMP PLUS – izrada akcijskih planova mjera održive urbane mobilnosti s naglaskom na transfer primjera dobre prakse gradova partnera

Sudjelovanje u međunarodnim **Mrežama** koje se bave temama održivog planiranja gradova:

### IUC

- lipanj 2019. - prosinac 2020. - program Međunarodna urbana suradnja (IUC) financiran je od strane Europske unije, a svjetskog je karaktera, usmjeren postizanju ciljeva međunarodnih sporazuma o urbanom razvoju i klimatskim promjenama. Grad Zagreb je u programu uparen sa gradom Cordoba, Argentina. Program je trajao 18 mjeseci, izrađen je Akcijski plan rješavanja utvrđenih zajedničkih problema s naglaskom na urbanu mobilnost, zelenu infrastrukturu i brownfield lokacije. Postignuto je partnerstvo dva grada i institucija Europske Komisije, prepoznatljivost i etabliranje grada Zagreba na svjetskoj razini. Proveden je niz prezentacija i izlaganja.



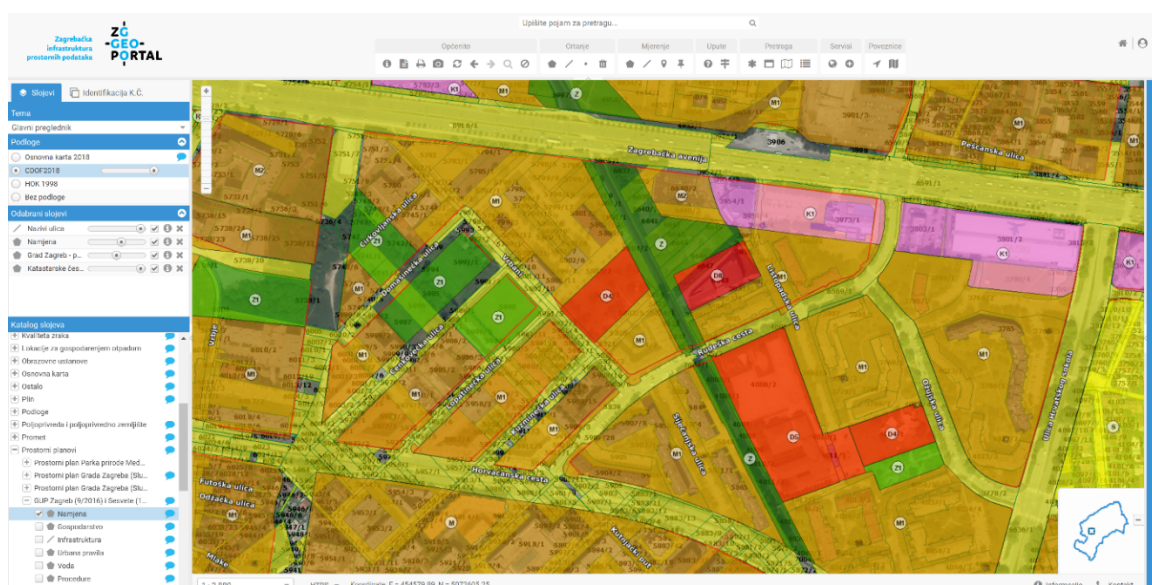


# AKTIVNOSTI UREDA

## SEKTOR ZA STRATEGIJSKE INFORMACIJE I ISTRAŽIVANJA

### Prostorne informacije i istraživanja

1. Zagrebačka infrastruktura prostornih podataka (ZIPP) i Geoportal
  - 2016.-2020. - osnivanje i rad koordinacijskog tijela za upravljanje prostornim podacima u gradskoj upravi, Koordinacija ZIPP
  - 2016.-2021. - ažuriranje i uređivanje Geoportala Grada Zagreba, kao osnovnog alata za sve prostorne djelatnosti gradske uprave, znanosti, gospodarstva i građana
  - 2017. - mobilna verzija Geoportala, mZIPP
  - 2020. - novi sustav slojeva podataka i tematskih karata
  - 2016.- 2018. - savjetovanje o razvoju i usklađenosti ZIPP-a



2. Nacionalna i europska infrastruktura prostornih podataka (NIPP, INSPIRE)

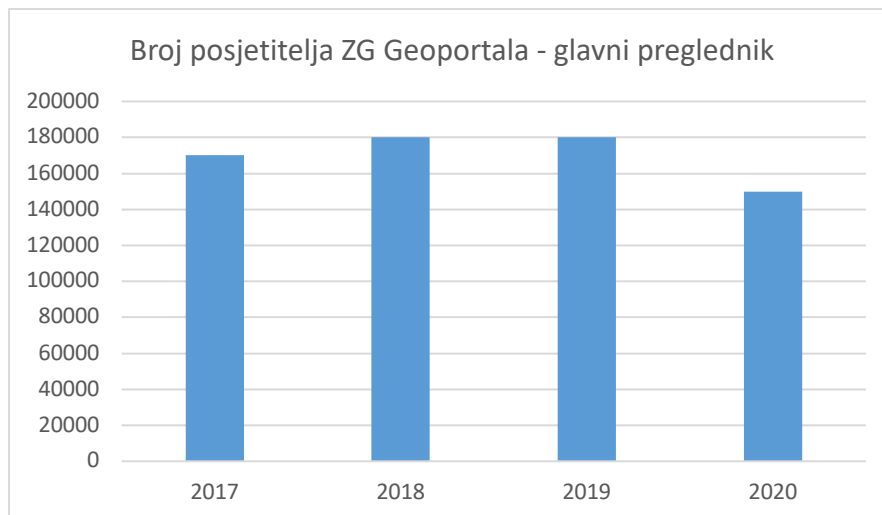
- 2016.-2020. - predstavljanje Grada Zagreba kao subjekta u NIPP-u
- 2016.-2020. - priprema i održavanje metapodataka za prostorne podatke Grada Zagreba
- 2016.-2020. - sudjelovanje u radu NIPP i INSPIRE konferencija i događanja
- 2019.-2020. - rad u programskom odboru EU konferencije INSPIRE







- 2020. - podaci Grada Zagreba uključeni u nacionalni preglednik GeoHrvatska - DGU
- 2020.-2021. - sudjelovanje Grada Zagreba u projektu „Povećanje dostupnosti prostornih podataka NIPP-a putem e-usluga“ - DGU



### 3. Osnovne prostorne podloge i podaci

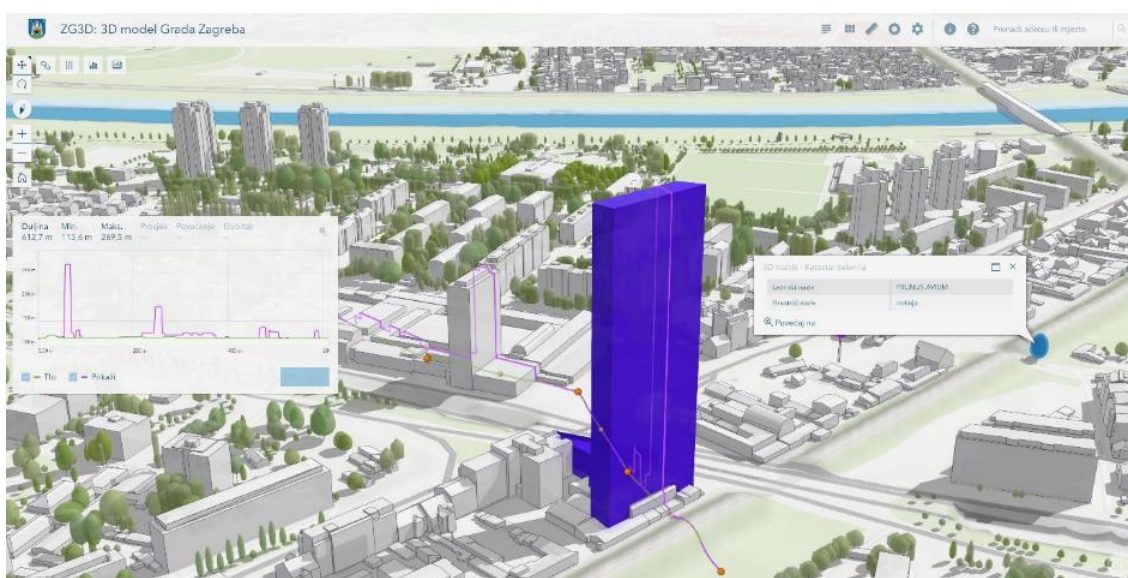
- 2018. - ažuriranje topografske osnove Grada Zagreba, uključujući novi digitalni ortofoto i bazu topografskih podataka
- 2017.-2021. - izrada geodetskih snimaka za lokacije urbanističkih planova, gradskih, strateških i EU projekata
- 2016.- 2019. - izrada 3D snimaka i prostornih modela za lokacije gradskih i strateških projekata
- 2019. - sudjelovanje u organizaciji Copernicus Hackatona o korištenju satelitskih snimaka EU





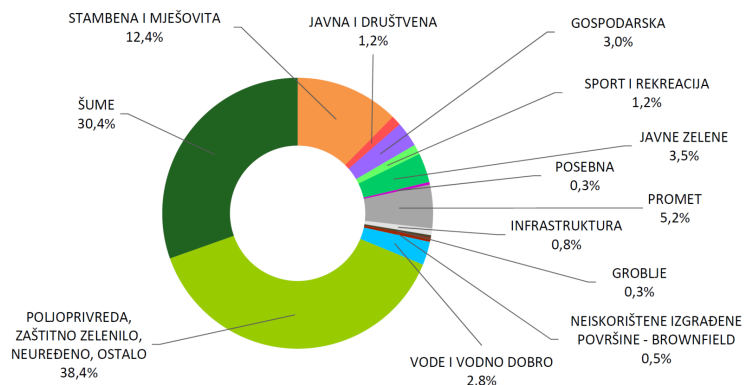
#### 4. 3D model Grada Zagreba

- 2016.-2021. - izrada i održavanje aplikacije ZG 3D koja služi kao platforma gradske uprave za prezentaciju i korištenje 3D podataka iz područja urbanizma, arhitekture, topografije, geotehnike, javnih zelenih površina i statistike i drugih područja
- 2019. - izrada 3D snimaka i ažuriranje postojećeg 3D modela



#### 5. Korištenje i namjena površina – izrada i analiza podataka

- 2019.-2020. - izrada GIS baze namjene površina iz svih razina prostornih planova (PPGZ, GUP, UPU) za administrativno područje Grada Zagreba,
- 2020.-2021. - kartiranje i izrada GIS baze stvarnog korištenja površina Grada Zagreba,
- 2018., 2020.-2021. - digitalizacija povijesne urbanističke dokumentacije (GUP, PUP, DPU),
- 2019.-2021. - izrada analiza i sučeljavanja korištenja i namjene površina za potrebe strateškog i prostornog planiranja i razvoja





## 6. Mreže javnih i društvenih sadržaja

- 2016.-2021. - izrada mreža postojećih i planiranih objekata javne i društvene namjene iz područja školstva, predškolskog odgoja, zdravstva, socijalne skrbi, sporta i rekreacije, javne uprave i drugih područja
- 2016.-2021. - korištenje mreža za analizu i procjenu stanja i potreba u pojedinim područjima i lokacijama
- 2016.-2021. - traženje konkretnih lokacija za nove javne i društvene sadržaje

## 7. Geostatistika

- 2016.-2021. - povezivanje statističkih podataka s položajem u prostoru i prostornim jedinicama za potrebe prostornih analiza i statističkih publikacija
- 2019.-2021. - izrada i ažuriranje Statističkog atlasa gradskih četvrti Grada Zagreba

## 8. Atlas brownfield površina

- 2018.-2019. - prikupljanje podataka, izrada GIS baze, analize i pregleda neiskorištenih izgrađenih površina na području Grada Zagreba (brownfield lokacije)
- 2019.-2020. - prikupljanje i obrada podataka brownfield površina na području Urbane aglomeracije Zagreb

## 9. Gradske četvrti Grada Zagreba – stanje, planovi i potrebe

- 2018.-2019. - izrada analize stanja, planova i potreba za 17 gradskih četvrti Grada Zagreba, korištenjem statističkih i prostornih podataka i prostornih planova
- 2020. - izrada publikacija o osnovnim podacima, posebnostima, planovima, projektima i potrebama gradskih četvrti
- 2020. - postavljena i otvorena izložba „Gradske četvrti Grada Zagreba“ u ZgForumu
- 2020.-2021. - izrađeni video materijali o osnovnim podacima, posebnostima, planovima, projektima i potrebama gradskih četvrti





## 10. Upravljanje programskom opremom

- 2020. - koordinacija i priprema Okvirnog sporazuma za osnovno i prošireno održavanje ESRI ArcGIS sustava, kojim se na organizacijskoj i tehničkoj razini osigurava GIS programska oprema za potrebe gradskih upravnih tijela i javnih ustanova

## 11. Prostorne analize, kartografski prikazi i aplikacije

- 2016.-2020. - izrada prostornih analiza i kartografskih prikaza temeljem dostupnih podataka gradskih upravnih tijela i drugih izvora, za potrebe strategijskog planiranja, prostornog planiranja, gradskih projekata, EU projekata, uređenja grada, gospodarstva i druge korisnike i potrebe
- 2018.-2020. - izrada tematskih digitalnih aplikacija za interaktivnu prezentaciju i korištenje prostornih podataka i analiza

## 12. Izdavanje prostornih podataka i očitovanja

- 2016.-2020. - redovito izdavanje prostornih podataka na temelju zahtjeva gradskih upravnih tijela i drugih stranaka (325 predmeta)
- 2016.-2020. - izdavana očitovanja o potencijalnim lokacijama za sadržaje prema potrebama grada i drugim zahtjevima

## 13. GIS baza Potres Zagreb 2020

- 2020.-2020. - sudjelovanje u obradi podataka GIS baza Potres Zagreb 2020., sudjelovanje u izradi dokumenta „Post Disaster Need Assessment“ i analizi oštećenja zgrada nakon potresa za procjenu troškova obnove, izrada dnevnih Izvješća o praćenju Prvih brzih pregleda oštećenja zgrada nakon potresa

## **Statistički i analitički poslovi**

### Unaprjeđenje statističkog sustava Grada Zagreba

- 2017. izrađena je dubinska analiza stanja Odjela za statistiku i smjernice za transformaciju rada prema gradskoj statistici
- 2018. pripremljena je vizija/ misija/ ciljevi gradske statistike
- 2018.-2019. - izrađen je projekt analize mogućnosti korištenja službenih registara kao izvora statističkih podataka,





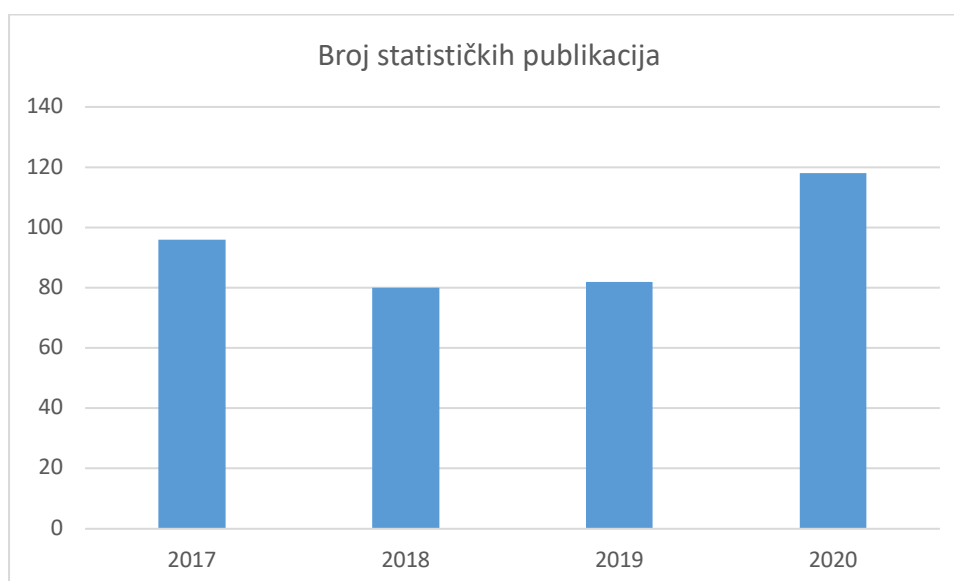
- 2020. provedeno anketno istraživanje o potrebi za statističkim podacima u gradskim upravnim tijelima
- 2020. provedena reorganizacija statističkih aktivnosti i analitičkih poslova u novi Odjel za statističke i analitičke poslove radi usklađenja s odredbama novog Zakona o službenoj statistici (NN 25/2020) i potrebama Grada Zagreba u tom području, smanjen broj djelatnika

#### Prikupljanje i obrada statističkih podataka

- 2016.-2020. - prikupljanje i obrada statističkih podataka temeljem Godišnjeg provedbenog plana DZS, zakonskim rokovima i po zadanoj dinamici (mjesečno, tromjesečno, godišnje)
- 2016.-2021. - prikupljanje i obrada podataka za potrebe statističkih publikacija
- 2019. - unaprjeđenje statističkih obrada odabranih statističkih istraživanja u suradnji s APIS-om i DZS-om

#### Diseminacija statističkih podataka

- diseminacija statističkih podataka ostvarena putem publikacija, informacija, ljetopisa i web stranice Grada Zagreba (2016.-2021.)
- unaprjeđena diseminacija statističkih podataka na web stranici Grada Zagreba (2017.-2021.)
- izrađena interaktivna aplikacija Statistički atlas gradskih četvrti Grada Zagreba (2019.-2020.)





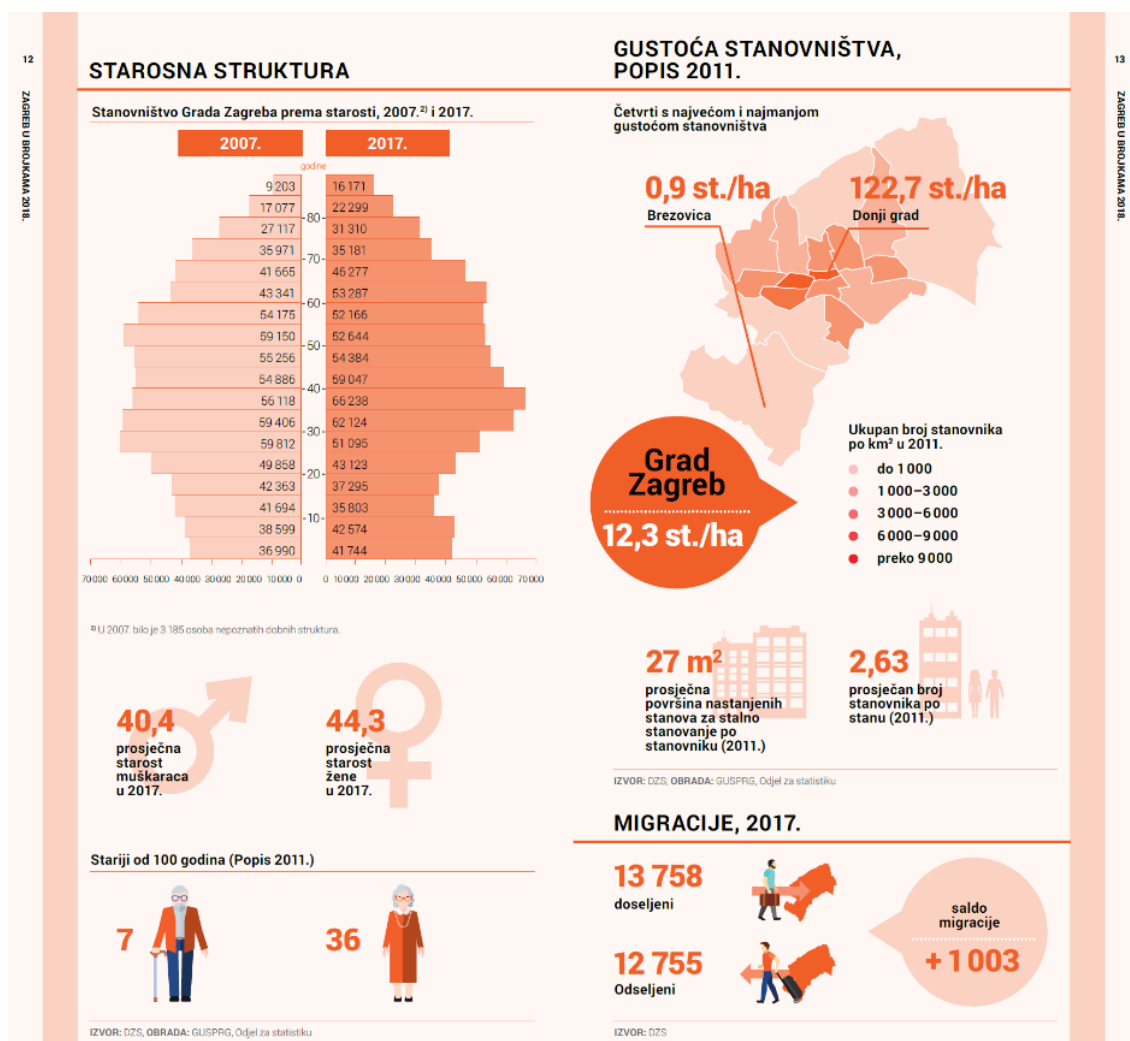
### Statistička priopćenja

- 2016.-2021. - izrada i objava statističkih priopćenja iz 11 statističkih područja, u mjesečnoj, tromjesečnoj i godišnjoj dinamici
- 2020. - konceptualna i sadržajna modifikacija priopćenja, dodavanjem analize podataka
- 2020.-2021. - priprema, izrada i diseminacija statističkih pokazatelja vezano uz COVID-19 u obliku posebnih priopćenja iz područja Plaća, Zaposlenosti, Turizma, Trgovine na malo, Prijevoza i Građevinarstva
- 2020. - priprema, izrada i diseminacija statističkih pokazatelja vezano uz potres u Zagrebu u obliku posebnih priopćenja

### Statističke publikacije

- izrada i diseminacija Statističkog ljetopisa Grada Zagreba, kao najopsežnije statističke publikacije o Gradu Zagrebu (2016.-2020.)
- redizajn Statističkog ljetopisa, novi podaci, lektura, novo grafičko oblikovanje i prikaz podataka (2017.-2020.)
- statistički ljetopis na engleskom jeziku - digitalna verzija (2018.-2021.)
- izrađena i objavljena tromjesečna statistička publikacija Gospodarska i društvena kretanja (2016.-2020.)
- izdana publikacija „Zagreb u brojkama“ koja na popularan način obrađuje osnovne statističke podatke o Gradu Zagrebu, hrvatska i engleska verzija (2018.-2020.)
- izrađen koncept i sadržaj, te su prikupljeni, obrađeni i analizirani statistički podaci za izradu nove publikacije Urbane statistike za Grad Zagreb i odabrane europske gradove (2020.-2021.)





### Statističke analize i obrade

- 2017.-2020. - priprema statističkih podataka za Nacionalnu razvojnu strategiju 2030., Razvojnu strategiju Urbane aglomeracije Grada Zagreba, Razvojnu strategiju Grada Zagreba
- 2017. - pripremljeni statistički podaci za Izvješće o stanju u prostoru Grada Zagreba,
- 2018.-2020. - priprema statističkih podataka za Prostornu i statističku analizu gradskih četvrti Grada Zagreba
- 2020. pripremljeni podaci i kratke analize za Standard&Poor's Global Rating
- 2017.-2021. - izrada i dostava statističkih podataka prema posebnim korisničkim zahtjevima

### Stručna suradnja i događanja

- 2016.-2021. -suradnja s Državnim zavodom za statistiku (DZS) i ostalim nositeljima službene statistike





- 2017. - studijski posjet gradskoj statistici Grada Beča
- 2018., 2020. - sudjelovanje na međunarodnim statističkim konferencijama ISCCRO
- 2019. - organizacija svečanog obilježavanja 90. godina gradske statistike Grada Zagreba
- 2019. - priprema statističke izložbe „Zagreb - Did you know i prigodne brošure
- 2020.-2021. - članstvo i aktivno sudjelovanje u radu Statističkog savjeta RH

#### Popis poljoprivrede

- 2019.-2020. - aktivno sudjelovanje u pripremnim radnjama i provedbi Popisa poljoprivrede 2020. (koji je proveden od 14. rujna do 14. listopada 2020.)

#### Popis stanovništva, kućanstava i stanova

- 2020.-2021. - pripreme za provođenje Popisa stanovništva, kućanstva i stanova u Republici Hrvatskoj 2021., u suradnji s Državnim zavodom za statistiku
- 2020.-2021. - aktivno sudjelovanje u radu Popisnog povjerenstva Grada Zagreba i Popisnog povjerenstva Ispostava i Popisnih centara za provedbu Popisa 2021. godine za područje Grada Zagreba

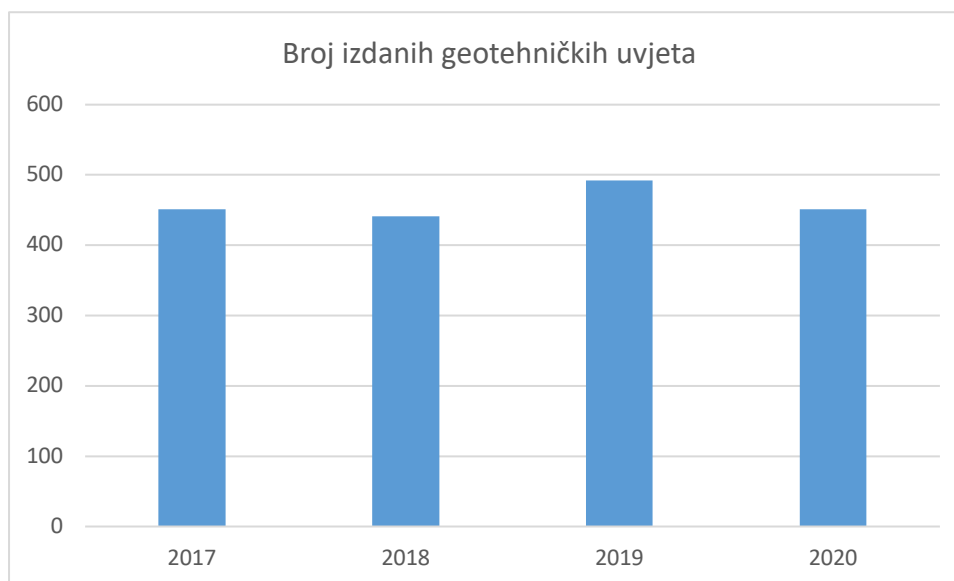
#### **Geotehnički katastar**

##### Geotehnički uvjeti

- 2016.-2021. - kontinuirano izdavanje geotehničkih mišljenja, uvjeta i obavijesti
- 2020. - prijedlog mogućnosti naplate takse za geotehničke uvjete, s obzirom na njihov veliki broj (500-1000 godišnje)







#### Detaljna inženjerskogeološka karta

- 2018. izrađen je projekt izrade Detaljno inženjerskogeološke karte (DIGK - faza II.)
- 2020. ažurirana je interaktivna karta čiji rezultati se koriste za opisivanje zona potencijalnih opasnosti od potresa i tektonski izazvanih klizišta

#### Geodinamičke studije

- 2018.-2020. - provedba kontinuiranog projekta Geodinamičke studije (kombinacija satelitskih pomaka u geodinamičkoj mreži grada Zagreba)

#### Geotehnička dokumentacija

- 2018. izrađena je sistematizacija, skeniranje i elektronska obrada podataka geotehničkih elaborata

#### Geotehnički konzalting

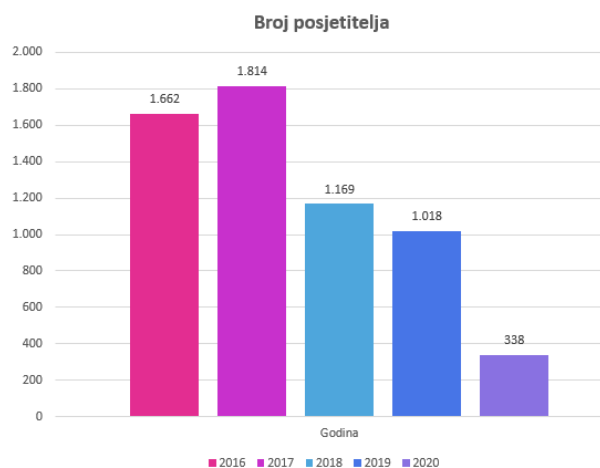
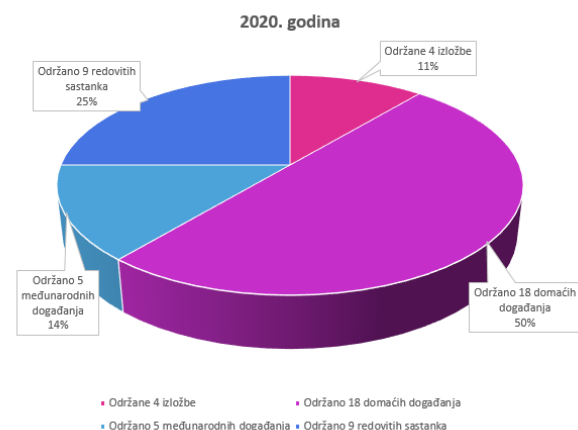
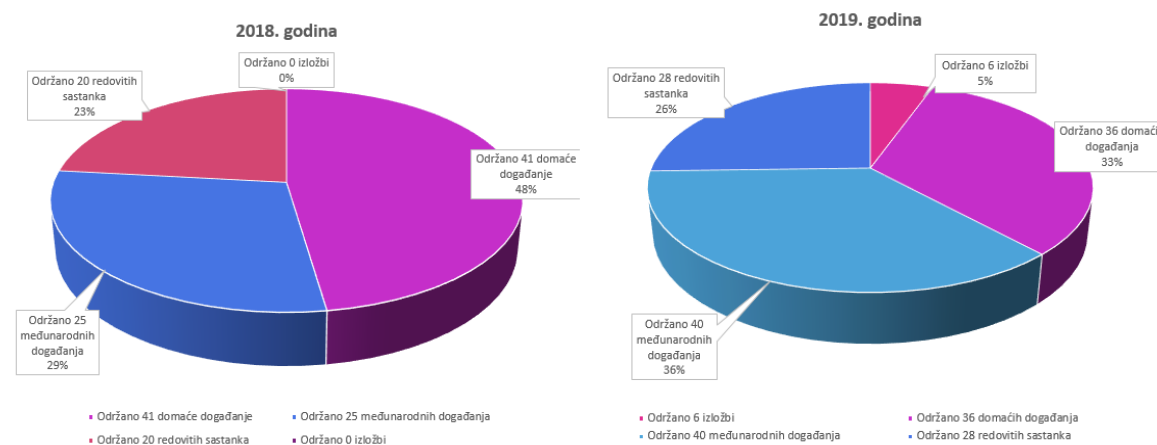
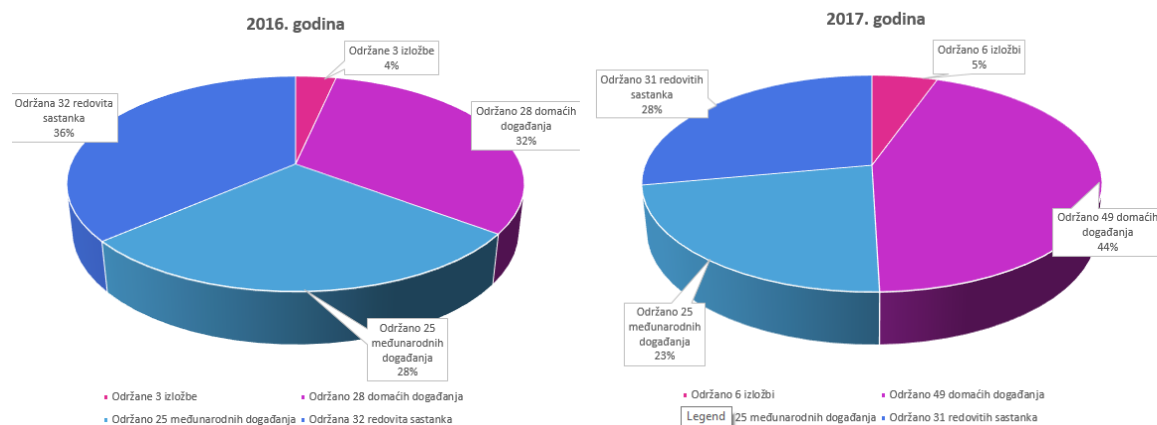
- 2019.-2020. - provedba aktivnosti vezano za izlazak na teren i pojavu klizišta i to po pozivu službe 112 i Ureda za upravljanje u hitnim situacijama
- 2019.-2020. - za Grad mladih koordinirano je detaljno geotehničko istraživanje, projektni zadatak i tender natječaja
- 2019. provedene su aktivnosti vezano za određivanje zona sanitarne zaštite izvorišta





## SEKTOR ZA RAZVOJ GRADA-ZGFORUM

Prezentacije projekata provode se u cilju omogućavanja komunikacije s javnošću i aktivnog sudjelovanja građana u razvoju Grada, naročito njegovih javnih prostora, pružanjem podataka, informacija i odgovora s područja razvoja Grada.





U 2016. godini održane su:

**3 izložbe:**

- Izložba natječajnih radova za umjetničko rješenje Spomenika prvom hrvatskom predsjedniku dr. Franji Tuđmanu
- Izložba Zelena infrastruktura
- Izložba rada Gradskog ureda za strategijsko planiranje i razvoj Grada
- održano **28 događanja** / skupova koja uključuju domaće stručnjake iz različitih područja rada u svojstvu predstavnika relevantnih institucija za potrebe provedbe participacije građanstva i međuinstitucionalne intersektoralne suradnje, na lokalnoj i nacionalnoj razini
- održano **25 događanja** / skupova koja uključuju inozemne stručnjake iz različitih područja rada u svojstvu predstavnika relevantnih institucija za potrebe provedbe participacije građanstva i međuinstitucionalne intersektoralne suradnje, na međunarodnoj razini
- održano **32 redovita sastanka** upravnih tijela i partnerskih organizacija
- izrađene **2 Infobrošure**, u svrhu unaprijeđenja vidljivosti provedbe aktivnosti Ureda i suradnje sa svim partnerskim institucijama

U 2016. godini prostor je posjetilo **1662 posjetitelja** (1513 sudionika na organiziranim događanjima, 149 nenajavljenih posjetitelja ili grupa građana)



U 2017. godini održano je:

**6 izložbi:**

- Izložba europskog projekta COMPASS
- Izložba Zagrebačke stube
- Gostujuća izložba „Riječki biennale arhitekture”






- Izložba radova Implementacija prvonagrađenog natječajnog rješenja Međunarodnog natječaja European 13: „Prilagodljivi grad“
- Izložba publikacije „Razvojna strategija Grada Zagreba za razdoblje do 2020. godine“ i „Statistički ljetopis 2017“
- Izložba publikacije „Statistički ljetopis 2017“
- održano **49 događanja** / skupova koja uključuju domaće stručnjake iz različitih područja rada u svojstvu predstavnika relevantnih institucija za potrebe provedbe participacije građanstva i međuinstitucionalne intersektoralne suradnje, na lokalnoj i nacionalnoj razini
- održano **25 događanja** / skupova koja uključuju inozemne stručnjake iz različitih područja rada u svojstvu predstavnika relevantnih institucija za potrebe provedbe participacije građanstva i međuinstitucionalne intersektoralne suradnje, na međunarodnoj razini
- održan **31 redoviti sastanak** upravnih tijela i partnerskih organizacija

U 2017. godini prostor je posjetilo **1814 posjetitelja** (1690 sudionika na organiziranim događanjima, 124 nenajavljenih posjetitelja ili grupa građana).

#### U 2018. godini:

- održano **41 događanje** / skupovi koja uključuju domaće stručnjake iz različitih područja rada u svojstvu predstavnika relevantnih institucija za potrebe provedbe participacije građanstva i međuinstitucionalne intersektoralne suradnje, na lokalnoj i nacionalnoj razini
- održano **25 događanja** / skupova koja uključuju inozemne stručnjake iz različitih područja rada u svojstvu predstavnika relevantnih institucija za potrebe provedbe participacije građanstva i međuinstitucionalne intersektoralne suradnje, na međunarodnoj razini
- održano **20 redovitih sastanaka** upravnih tijela i partnerskih organizacija

U 2018. godini prostor je posjetilo **1169 posjetitelja** (1058 sudionika na organiziranim događanjima, 111 nenajavljenih posjetitelja ili grupa građana)

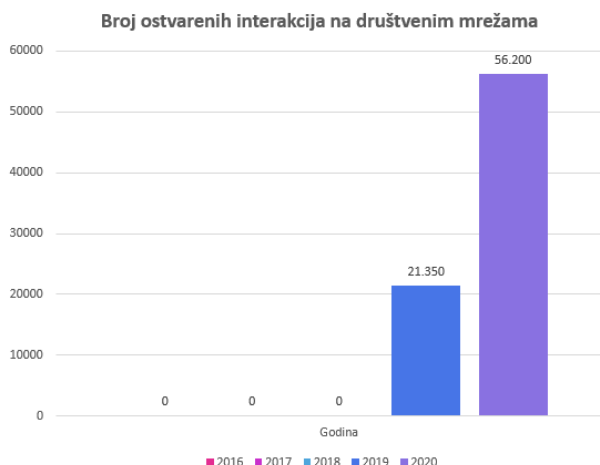




U 2019. godini održano je:

## 6 izložbi:

- Izložba: "Zoran Hebar - 45 godina rada"
  - Izložba rezultata radioničke studije "Kamo bez dizajna?"
  - Izložba radionice „Razvoj područja ZV i kontaktnog područja Hipodroma Zagreb“
  - Izložba radionice „Razvoj područja ZV i kontaktnog područja Hipodroma Zagreb“
  - Izložba "Nagrada za mlade krajobrazne arhitekture do 35. godina"
  - Izložba „Zagreb, jeste li znali/Zagreb, Did You Know?“)
- 
- održano **36 događanja** / skupova koja uključuju domaće stručnjake iz različitih područja rada u svojstvu predstavnika relevantnih institucija za potrebe provedbe participacije građanstva i međuinstitucionalne intersektoralne suradnje, na lokalnoj i nacionalnoj razini
  - održano **40 događanja** / skupova koja uključuju inozemne stručnjake iz različitih područja rada u svojstvu predstavnika relevantnih institucija za potrebe provedbe participacije građanstva i međuinstitucionalne intersektoralne suradnje, na međunarodnoj razini
  - održano **28 redovitih sastanaka** upravnih tijela i partnerskih organizacija



U 2019. godini, odgovarajući na suvremene potrebe brzog komuniciranja i informiranja javnosti, Ured započinje intenzivan rad na društvenim mrežama i ostalim kanalima digitalne komunikacije, te su postignuti slijedeći rezultati u ovom području komunikacijske strategije:



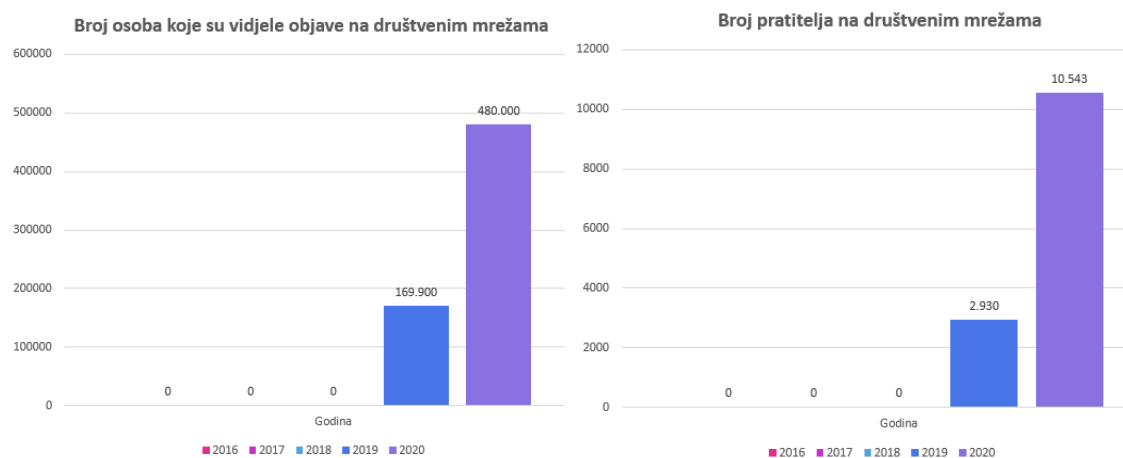


- **3 društvene mreže** s aktivnim radom
- **169.900 osoba** koje su vidjele objave
- **21.350 ostvarenih interakcija**
- **2.930 osoba pratitelja** na društvenim mrežama
- **210 objava** na društvenim mrežama
- **80 objava vijesti** na pod-stranici Ureda, na web stranici [www.zagreb.hr](http://www.zagreb.hr)

Sa istim ciljem, počinje se izrađivati Digitalni glasnik ureda, Newsletter, kojim se postižu sljedeći rezultati:

- 1 izrađeni Newsletter
- 70 aktivnosti otvaranja newslettera
- 350 primatelja newslettera

U 2019. godini prostor je posjetilo **1018 posjetitelja** (918 sudionika na organiziranim događanjima, 100 nenajavljenih posjetitelja ili grupa građana)



U 2020. godini održane su:

#### 4 izložbe:

- Izložba: Hrvojeve zgode u zaštiti vode, ZgForum Zagreb u ZgForum Sesevete
  - Izložba „Zagreb, jeste li znali/Zagreb, Did You Know?“, Forum Sesevete
  - Izložba „Gradske četvrti“, ZgForum Zagreb
- održano **18 događanja** / skupova koja uključuju domaće stručnjake iz različitih područja rada u svojstvu predstavnika relevantnih institucija za potrebe provedbe





participacije građanstva i međuinstitucionalne intersektoralne suradnje, na lokalnoj i nacionalnoj razini

- održano **5 događanja** / skupova koja uključuju inozemne stručnjake iz različitih područja rada u svojstvu predstavnika relevantnih institucija za potrebe provedbe participacije građanstva i međuinstitucionalne intersektoralne suradnje, na međunarodnoj razini
- održano **9 redovitih sastanaka** upravnih tijela i partnerskih organizacija



U 2020. godini, nastavlja se rad na društvenim mrežama i ostalim kanalima digitalne komunikacije, te su postignuti slijedeći rezultati u ovom području komunikacijske strategije:


- **3 društvene mreže** s aktivnim radom
- **480.000 osoba** koje su vidjele objave
- **56.200** ostvarenih interakcija
- **10.543** osoba pratitelja na društvenim mrežama
- **240** objava na društvenim mrežama
- **8** objava vijesti na pod-stranici Ureda, na web stranici [www.zagreb.hr](http://www.zagreb.hr)

Sa istim ciljem, počinje se izrađivati Digitalni glasnik ureda, Newsletter, kojim se postižu slijedeći rezultati:

- 5 izrađenih Newslettera
- 510 aktivnosti otvaranja newslettera
- 365 primatelja newslettera

U 2020. godini prostor je posjetilo **338 posjetitelja** (315 sudionika na organiziranim događanjima, 23 nenajavljenih posjetitelja ili grupa građana).





Među ostalim **projektima** provedeni su slijedeći projekti i aktivnosti:

Od 2015. do 2020. godine

- kontinuirano, aktivno sudjelovanje u radu Hrvatskog klastera konkurentnosti kulturnih i kreativnih industrija.

U 2016. godini

- sudjelovanje u provedbi lokalnih aktivnosti organizacije European Hrvatska i European Europe (Programi European13 i European14)
- sudjelovanje u provedbi projekta Urbana Agenda za EU (Partnerstvo za Održivo upravljanje prostorom i rješenja utemeljena na prirodi)
- koordinacija izrade studije „Analiza užeg centra grada i postojećih dokumenata u okviru javnih gradskih prostora“
- koordinacija izrade studije „Design District Zagreb: Martićeva ulica“, te pomoć u organizaciji manifestacije
- sudjelovanje u pripremi projekta „Zagreb za mene“, u organizaciji Društva arhitekata Zagreba
- sudjelovanje u provedbi programa „ARTUR – Arhitektura i turizam“, u organizaciji Društva arhitekata Zagreba

U 2017. godini

- koordinacija izrade studije „Javna garaža na Britanskom trgu“

Od 2017. do 2020. godine

- kontinuirano, aktivna priprema i provedba projekta „Aktivnosti na Savi“ (koji predstavlja implementaciju prvonagrađenog natječajnog rješenja Međunarodnog natječaja European 13: „Prilagodljivi grad“, a istovremeno je i prva realizacija projekata koji su realizirani u Gradu Zagrebu i Republici Hrvatskoj a da su proizašli iz rada organizacija s međunarodnim djelovanjem - European Hrvatska i European Europe) te priprema i provedba manifestacije „Ljeto na Savi 2019“, uključivo koordinacija svih partnera i radnih tijela







U 2020. godini

- sudjelovanje u pripremi projekta „Park Kaptol“ (Krajobraznog rješenja uređenja zelene površine istočno od objekata Kaptol 4 i 4a)
- sudjelovanje u pripremi i organizaciji prezentacije projekta „Kino Europa“ (Vizija programa i projekt obnove kina)





## IZDAVAČKA DJELATNOST/PUBLIKACIJE

- travanj 2018., E- knjiga Strategije razvoja Urbane aglomeracije Zagreb za razdoblje do 2020.
- siječanj 2018., brošure (sažeci) na hrvatskom i engleskom
- lipanj 2018., E - knjiga Razvojne strategije Grada Zagreba za razdoblje do 2020. godine
- lipanj 2020., Pregled brownfield površina Urbane aglomeracije Zagreb



### Statističke publikacije

- izrada i diseminacija Statističkog ljetopisa Grada Zagreba, kao najopsežnije statističke publikacije o Gradu Zagrebu (2016.-2020.)
- redizajn Statističkog ljetopisa, novi podaci, lektura, novo grafičko oblikovanje i prikaz podataka (2017.-2020.)
- statistički ljetopis na engleskom jeziku - digitalna verzija (2018.-2021.)
- izrađena i objavljena tromjesečna statistička publikacija Gospodarska i društvena kretanja (2016.-2020.)
- izdana publikacija „Zagreb u brojkama“ koja na popularan način obrađuje osnovne statističke podatke o Gradu Zagrebu, hrvatska i engleska verzija (2018.-2020.)
- izrađen koncept i sadržaj, te su prikupljeni, obrađeni i analizirani statistički podaci za izradu nove publikacije Urbane statistike za Grad Zagreb i odabrane europske gradove (2020.-2021.)

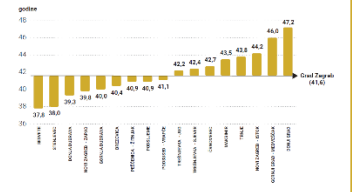




## 02 Stanovništvo



0.2.7. Prosječna starost stanovnika gradskih četvrti - rang, Popis 2011.

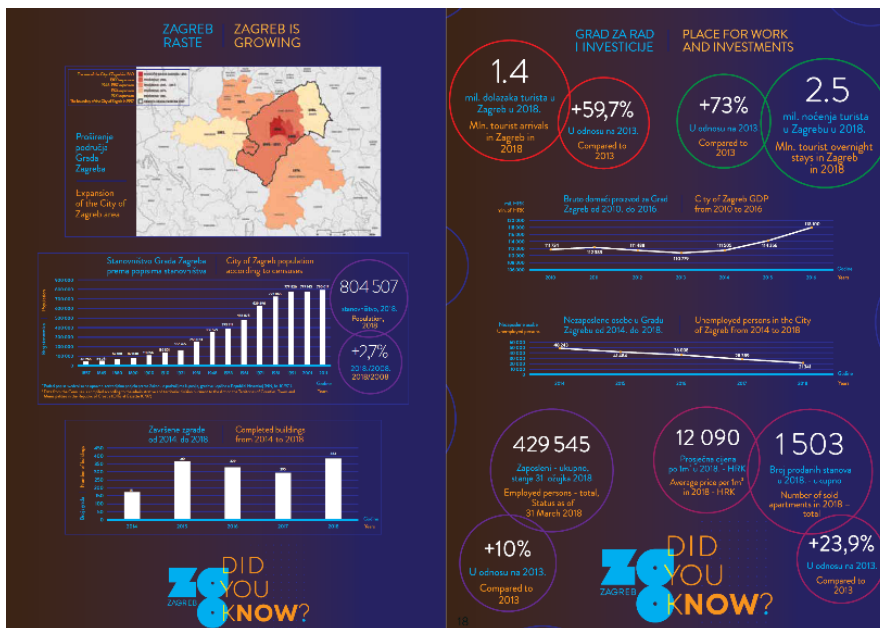


2.5. Stanovništvo starije od 151 više godina prema završenoj školi i spolu, Popis 2011.

Školska razina	Ukupno		Muškarci		Žene		Ukupno		Muškarci		Žene	
	Broj stanovnika	Struktura, %	Broj stanovnika	Struktura, %	Broj stanovnika	Struktura, %	Broj stanovnika	Struktura, %	Broj stanovnika	Struktura, %	Broj stanovnika	Struktura, %
<b>Ukupno</b>	<b>673.958</b>	<b>269.725</b>	<b>364.223</b>	<b>100,0</b>	<b>190,9</b>	<b>190,9</b>						
Ukupno	4.956	1,00	2.856	0,78	2.100	0,62						
1 - 2 razred osnovne škole	2.285	0,34	1.312	0,36	973	0,28						
3 - 7 razred osnovne škole	20.051	2,99	10.466	2,88	9.585	2,71						
Osnovna škola (8 razreda)	17.587	2,61	9.014	2,48	8.573	2,45						
Školska razina - ukupno	302.701	44,81	177.558	48,61	125.143	36,16						
Ukupno	144.953	21,37	88.938	24,41	56.015	16,28						
1 - 2 razred osnovne škole	100.277	14,88	57.796	15,87	42.481	12,40						
3 - 7 razred osnovne škole	50.131	7,44	21.534	5,91	28.597	8,31						
Osnovna škola - ukupno	150.408	22,33	89.330	24,41	60.978	17,68						
Osnovna škola - muškarci	80.015	11,89	46.767	12,83	33.248	9,56						
Osnovna škola - žene	70.393	10,44	42.563	11,68	27.830	8,12						
Ukupno	156	0,02	75	0,02	81	0,02						

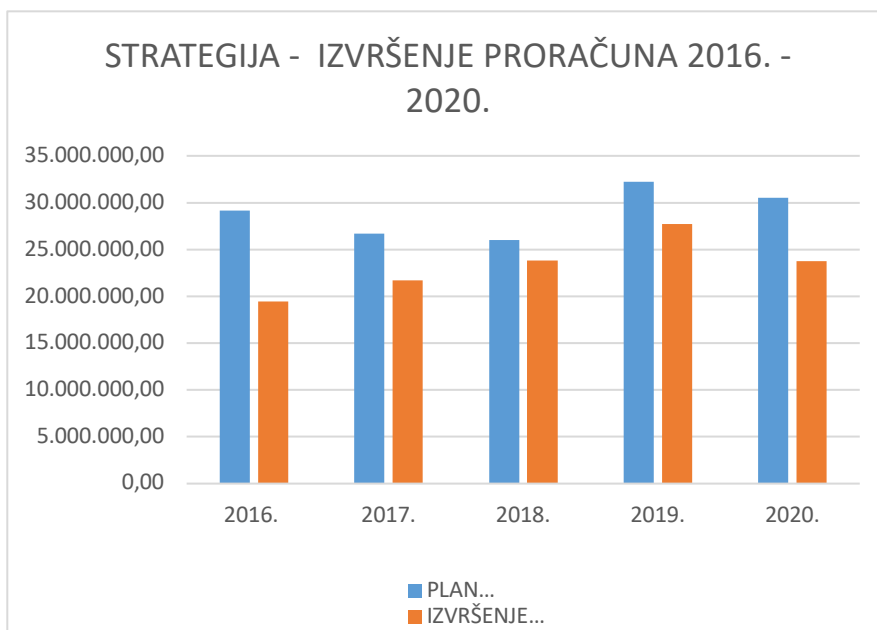
- izrađene 2 tematske publikacije iz djelokruga Ureda i relevantnih partnerskih organizacija - Raspored događanja za manifestaciju „Ljeto na Savi 2019“
- tiskani letci prostornih i statističkih analiza gradskih četvrti Grada Zagreba
- tiskana brošura za izložbu „Zagreb, jeste li znali/Zagreb, Did You Know?“







# PRORAČUN UREDA



## PLAN I IZVRŠENJE PRORAČUNA 2016. - 2020.

	PLAN kn	IZVRŠENJE kn	INDEKS %
2016.	29.168.400,00	19.459.564,52	66,71
2017.	26.669.000,00	21.685.065,40	81,31
2018.	25.991.100,00	23.797.004,61	91,56
2019.	32.265.000,00	27.745.928,96	85,99
2020.	30.500.000,00	23.728.903,30	77,80





**GRAD ZAGREB**  
GRADSKI URED  
ZA STRATEGIJSKO  
PLANIRANJE I  
RAZVOJ GRADA